

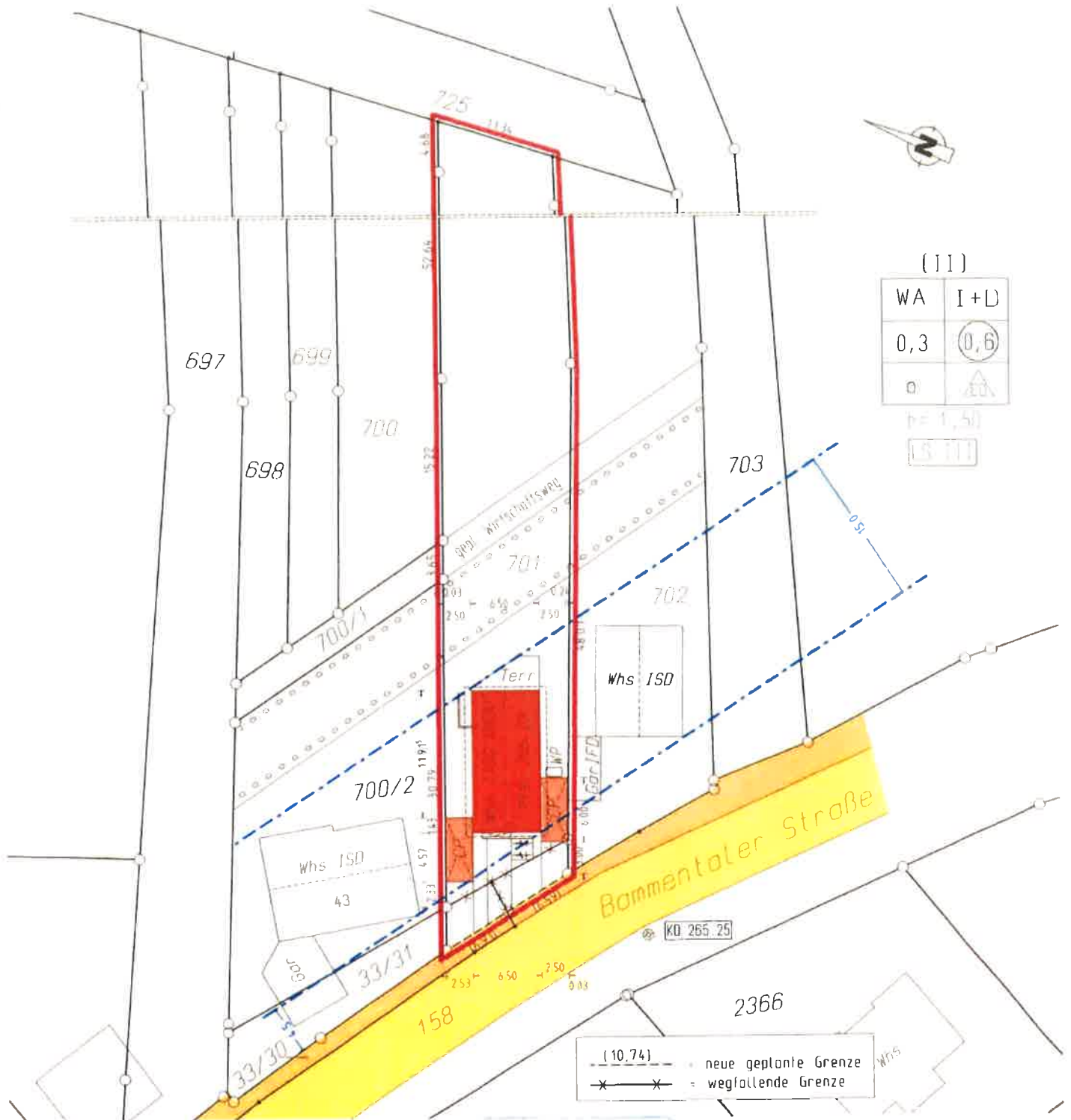
KELLER & HUBER

Ingenieurvermessung u. Dienstleistungs GmbH Pfälzer Ring 25-29 68766 Hockenheim Tel.: 06205/202390-0 Fax: 06205/202390-8

Lageplan 1:500

Zeichnerischer Teil zum Bauantrag (§41BOVVO)
Auszug aus dem Liegenschaftskataster und
Einzeichnung nach §4 Abs 4 u 5 1BOVVO

Gemeinde: Gaiberg
Gemarkung: Gaiberg
Flst.Nr.: 701,(158,
33/30 Teil)



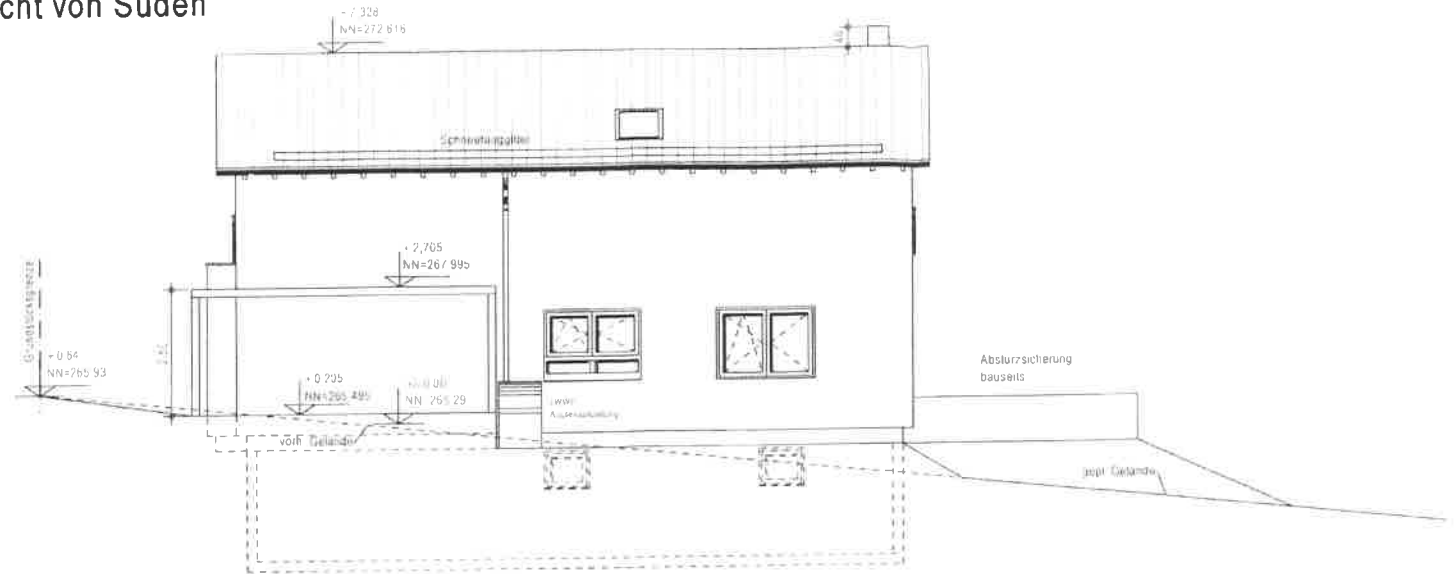
Für die Vollständigkeit und die Richtigkeit der Darstellung unterirdischer Bauwerke und Leitungen wird keine Gewähr übernommen.

Ortsvergleich hat stattgefunden im

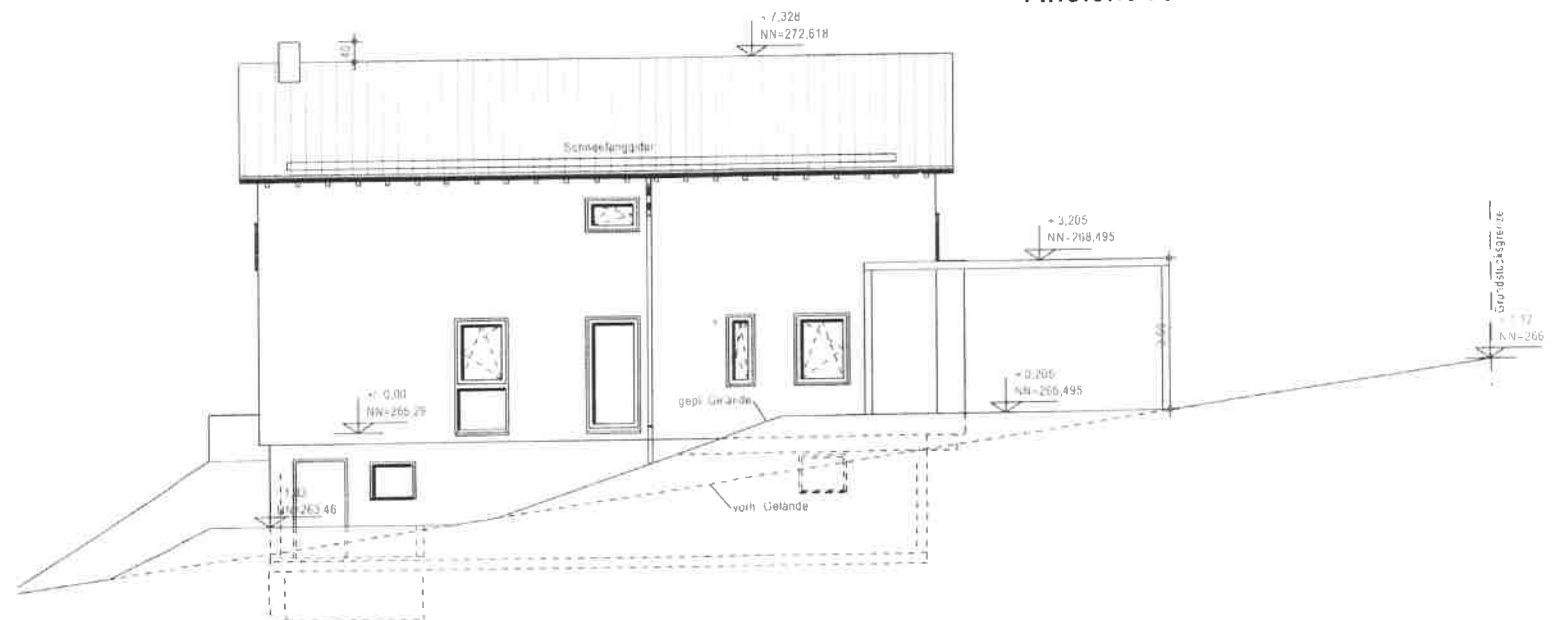
Hockenheim, den 06.04.2021

Dipl.-Ing.(FH) Berthold Keller

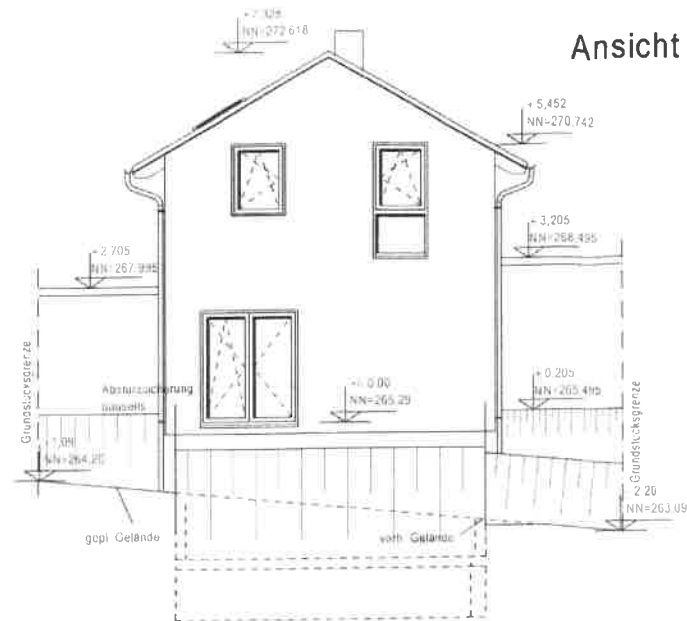
Ansicht von Süden



Ansicht von Norden



Ansicht von Osten



Ansicht von Westen

